

### 南部総合県民局県土整備部(阿南)総合管内図



### 数量総括表

草刈り面積(夏期) A = 14,900m <sup>2</sup> 、(秋期) A = 3,400m <sup>2</sup>
路面清掃(路肩部) L = 5.7km
樹清掃 N = 177箇所

①	②	③(秋期)2回草刈区間	④	⑤
草刈り延長L=2,282 m	草刈り延長L=911 m	草刈り延長L=7,869 m	草刈り延長L=1,641 m	草刈り延長L=1,079 m
草刈り面積A=2,553 m <sup>2</sup>	草刈り面積A=427 m <sup>2</sup>	草刈り面積(夏期)A=8,825 m <sup>2</sup> *	草刈り面積A=2,124 m <sup>2</sup>	草刈り面積A=1,020 m <sup>2</sup>
路面清掃(路肩部)L=1,000 m	路面清掃(路肩部)L=1,500 m	草刈り面積(秋期)A=3,444 m <sup>2</sup>		路面清掃(路肩部)L=700 m
樹清掃N=110箇所	樹清掃N=67箇所	路面清掃(路肩部)L=2,500 m		

\* (北谷資材置き場周り夏期除草含む)

出典: 国土地理院発行5万分1地形図 5万分1地形図(国土地理院)を加工して作成

#### 急傾斜指定地

1	東谷町指定地
2	東谷町指定地
3	伊島町指定地
4	伊島町指定地
5	伊島町指定地
6	伊島町指定地
7	伊島町指定地
8	伊島町指定地
9	伊島町指定地
10	伊島町指定地
11	伊島町指定地
12	伊島町指定地
13	伊島町指定地
14	伊島町指定地
15	伊島町指定地
16	伊島町指定地
17	伊島町指定地
18	伊島町指定地
19	伊島町指定地
20	伊島町指定地
21	伊島町指定地
22	伊島町指定地
23	伊島町指定地
24	伊島町指定地
25	伊島町指定地
26	伊島町指定地
27	伊島町指定地
28	伊島町指定地
29	伊島町指定地
30	伊島町指定地
31	伊島町指定地
32	伊島町指定地
33	伊島町指定地
34	伊島町指定地
35	伊島町指定地
36	伊島町指定地
37	伊島町指定地
38	伊島町指定地
39	伊島町指定地
40	伊島町指定地
41	伊島町指定地
42	伊島町指定地
43	伊島町指定地
44	伊島町指定地
45	伊島町指定地
46	伊島町指定地
47	伊島町指定地
48	伊島町指定地
49	伊島町指定地
50	伊島町指定地

#### 道路表

① 一般国道	27	阿南新川線	175	阿波橋停車場線	282	大井地島線
② 主要地方道	No	一般国道	273	大井地島線	287	津乃津線
③ 町道	129	阿波野ノ浦線	274	阿波野ノ浦線	288	小島島線
④ 村道	136	安部野ノ浦線	275	阿波野ノ浦線	402	阿波野ノ浦線
⑤ 町道	141	小島島線	141	小島島線	276	小島島線
⑥ 町道	172	阿波野ノ浦線	277	中島島線		
⑦ 町道	173	阿波野ノ浦線	278	阿波野ノ浦線		
⑧ 町道	174	阿波野ノ浦線	279	阿波野ノ浦線		

#### 河川表

① 一級河川	二級河川				
那賀川	南川	5,700	島川	下島川	2,000
那賀川	112,666	善美川	2,500	島川	1,500
島川	3,200	無谷川	2,250	島川	5,500
島川	25,399	野武川	900	島川	1,200
島川	8,082	阿波野ノ浦川	3,750	島川	1,500
島川	2,700	阿波野ノ浦川	2,500	阿波野ノ浦川	2,000
島川	1,500	阿波野ノ浦川	2,400	島川	1,500
島川	3,400	阿波野ノ浦川	500	島川	1,515
島川	4,500	阿波野ノ浦川	1,000	島川	1,380
島川	1,900	阿波野ノ浦川	3,630	島川	1,902
島川	1,400	阿波野ノ浦川	2,500		

#### 港湾表

① 重要港湾	10	中島港	6	中島港	13	島津港
② 港湾	7	島津港	1	島津港	11	島津港
③ 地方港湾	1	島津港	5	島津港	12	島津港

#### 海岸保全区域表

① 重要地区	1	重要地区	1	重要地区	1
② 重要地区	2	重要地区	2	重要地区	2
③ 重要地区	3	重要地区	3	重要地区	3
④ 重要地区	4	重要地区	4	重要地区	4
⑤ 重要地区	5	重要地区	5	重要地区	5
⑥ 重要地区	6	重要地区	6	重要地区	6
⑦ 重要地区	7	重要地区	7	重要地区	7
⑧ 重要地区	8	重要地区	8	重要地区	8
⑨ 重要地区	9	重要地区	9	重要地区	9
⑩ 重要地区	10	重要地区	10	重要地区	10
⑪ 重要地区	11	重要地区	11	重要地区	11
⑫ 重要地区	12	重要地区	12	重要地区	12
⑬ 重要地区	13	重要地区	13	重要地区	13
⑭ 重要地区	14	重要地区	14	重要地区	14
⑮ 重要地区	15	重要地区	15	重要地区	15
⑯ 重要地区	16	重要地区	16	重要地区	16
⑰ 重要地区	17	重要地区	17	重要地区	17
⑱ 重要地区	18	重要地区	18	重要地区	18
⑲ 重要地区	19	重要地区	19	重要地区	19
⑳ 重要地区	20	重要地区	20	重要地区	20

#### 砂防指定地

① 堤防指定地	961	堤防指定地	1059	堤防指定地
② 堤防指定地	20	堤防指定地	95	堤防指定地
③ 堤防指定地	83	堤防指定地	1218	堤防指定地
④ 堤防指定地	64	堤防指定地	2004	堤防指定地
⑤ 堤防指定地	267	堤防指定地	990	堤防指定地
⑥ 堤防指定地	1399	堤防指定地	2072	堤防指定地
⑦ 堤防指定地	798	堤防指定地	1704	堤防指定地



#### 凡例

① 草刈り延長	② 草刈り面積	③ 路面清掃	④ 樹清掃
⑤ 草刈り延長	⑥ 草刈り面積	⑦ 路面清掃	⑧ 樹清掃

### 実施設計図面(1/2)

図面番号	第1号	図面総数	2
図名	平面図		
路線名等	国道195号他		
業務箇所	阿南市内原町～阿瀬比町他		
業務名	R7阿土 国道195号他 阿南・内原他 道路維持業務		
所属年度	令和7年度	工事番号	

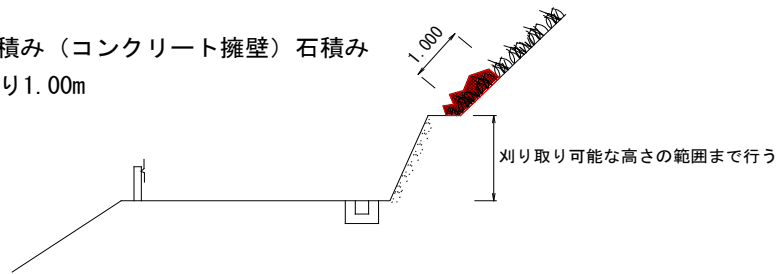
南部総合県民局県土整備部(阿南)

山側の場合

法尻より2.00m



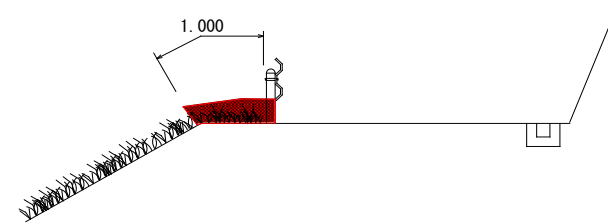
ブロック積み（コンクリート擁壁）石積みの天端より1.00m



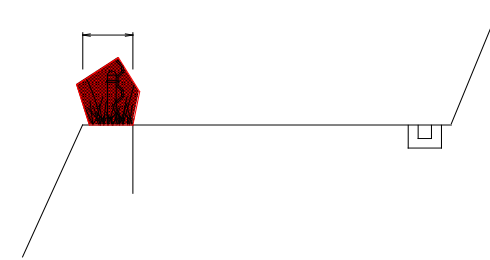
谷側の場合

舗装路肩より1.00m

その他、内カーブの場合に特に走行車両の視界をさえぎる物は対象とする。



路肩防護柵支柱より点在し繁殖している箇所



草刈後は集積作業及びガッター部の清掃作業を行う

図面に明記されてなく除草する箇所

1. ガードレール支柱の周囲
2. 歩車道境界ブロック脇
3. 擁壁等（ブロック積、コンクリート擁壁）の法面部

実施設計図面(2/2)

図面番号	第 2 号	図面総数	2
図 名	標準断面図		
路線名等	国道195号他		
業務箇所	阿南市内原町～阿瀬比町他		
業務名	R7阿土 国道195号他 阿南・内原他 道路維持業務		
所属年度	令和7年度	工事番号	
南部総合県民局県土整備部(阿南)			